


Etude : **Elaboration d'un Schéma Directeur de Gestion des Eaux Pluviales**


Plan : **Plan des réseaux d'eaux pluviales - Territoire communal**

Maitre d'ouvrage :



Mairie de Saint-Didier-sur-Chalaronne
62, Place de l'Eglise
01140 SAINT-DIDIER-SUR-CHALARONNE
Tel : 04 74 69 73 37
Fax : 04 74 69 72 50

Bureau d'études :



Réalités Environnement
BP 430
165, Allée du Parc
01604 TREVOUX Cedex
Tel : 04 78 28 46 02

Echelle : 1/6 000

Fond : Commune de Saint-Didier-sur-Chalaronne


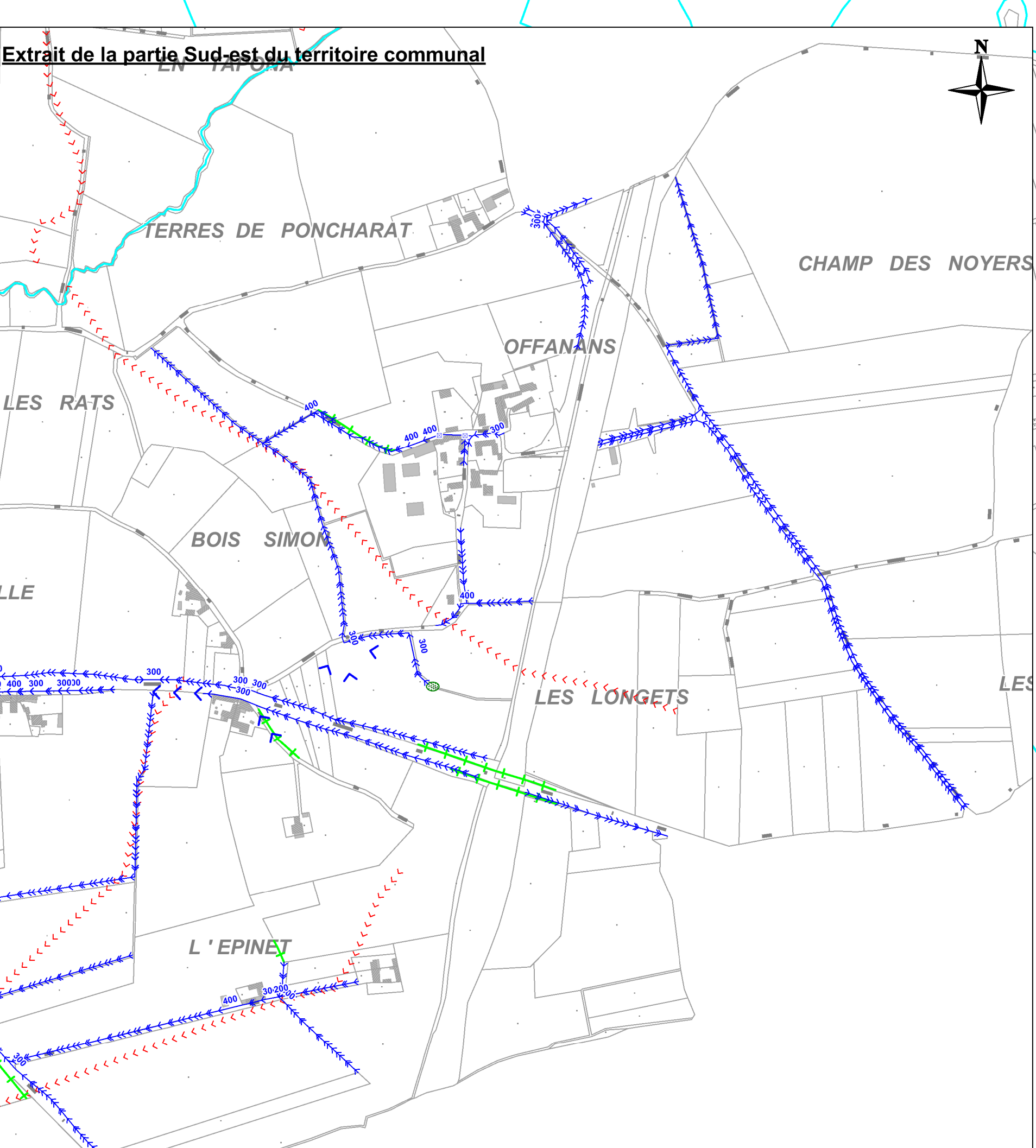
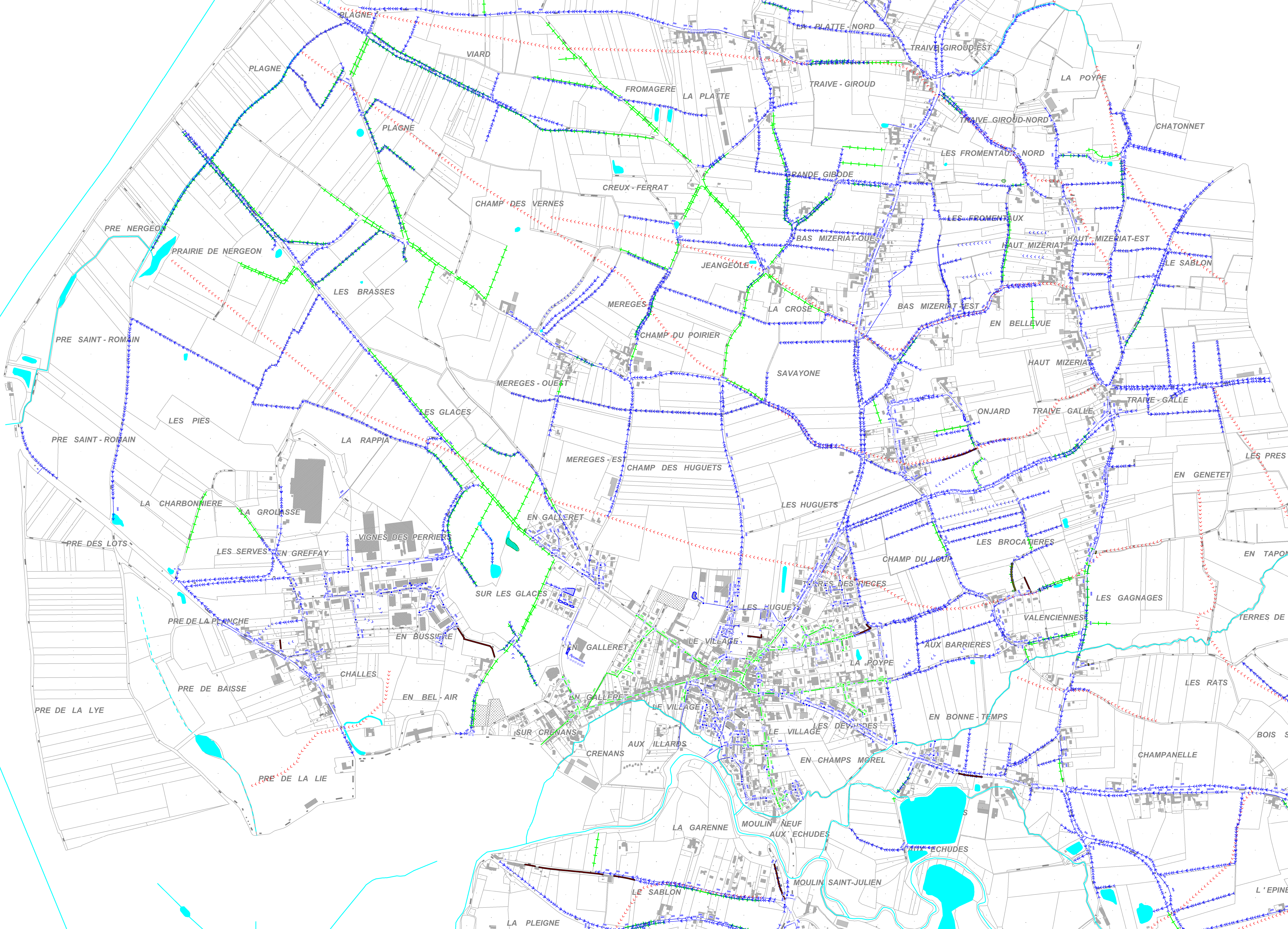
Source : RE

Doossier : 120098

Légende :

- Regard d'eaux pluviales
- Regard unitaire
- Grille
- Réseau d'eaux pluviales
- Réseau unitaire
- Fossés
- Ecoulements et/ou ruissellements
- Haie pouvant faire obstacle aux écoulements
- ▲ Poste de refoulement des eaux usées
- Caniveau
- Muret
- Merlon
- Ouvrage de rétention
- Plan d'eau
- Cours d'eau
- Talwegs
- Zone humide
- Noeud de rétention

Synoptique :

Maître d'ouvrage :



Mairie de Saint-Dider-sur-Chalaronne
60, Place de l'Eglise
SAINT-DIDIER-SUR-CHALARONNE
Tél. 04 74 69 73 37
Fax. 04 74 69 72 50

Bureau d'études :



Réalités Environnement
BP 430
165, Allée du Raf
01604 TRECHOUX Cedex
Tel. 04 78 28 46 02

Echelle :

1 : 1 500

Fond : Commune de Saint-Dider-sur-Chalaronne

Source :

RE

Dossier :

130916

Version	Date	Objet	Intervenant
V1	Janvier 2014		MEM/ED

Légende :

- Regard d'eaux pluviales
- Regard unitaire
- Grille
- Réseau d'eaux pluviales
- Réseau unitaire
- Fossés
- Ecoulements et/ou ruissellements
- Haie pouvant faire obstacle aux écoulements
- Caniveau
- Muret
- Ouvrage de rétention
- Plan d'eau
- Cours d'eau
- Talwegs
- Zone humide
- Nœud de rétention
- ▲ Poste de refoulement des eaux usées

Synoptique :

